



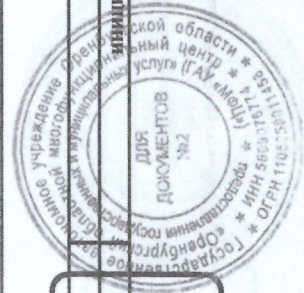


Выписка из Единого государственного реестра недвижимости об основных характеристиках и зарегистрированных правах на объект недвижимости  
Сведения о зарегистрированных правах

Земельный участок			
вид объекта недвижимости			
Лист № 1 раздела 2	Всего листов раздела 2: 2	Всего разделов: 3	Всего листов выписки: 4
02.11.2022г.			
Кадастровый номер: 56:16:0000000:4186			

1	Правообладатель (правообладатели):	1.1	Крестьянское хозяйство Пахомова Сергея Васильевича, ИНН: 5633001064, ОГРН: 1025602832606
2	Вид, номер, дата и время государственной регистрации права:	2.1	Собственность 56:16:0000000:4186-56/136/2022-1 02.11.2022 07:04:07
3	Документы-основания	3.1	Договор купли-продажи земельных участков, № 18, выдан 30.10.2020 Договор купли-продажи, № 8, выдан 15.06.2020 Договор купли-продажи земельных участков, № 17, выдан 25.11.2019 Договор купли-продажи земельных участков, № 12, выдан 23.07.2019 Договор купли-продажи земельного участка, выдан 11.02.2021
4	Ограничение прав и обременение объекта недвижимости:	не зарегистрировано	
5	Заявленные в судебном порядке права требования:	данные отсутствуют	
6	Сведения о возражении в отношении зарегистрированного права:	данные отсутствуют	
7	Сведения о наличии решения об изъятии объекта недвижимости для государственных и муниципальных нужд:	данные отсутствуют	
8	Сведения о невозможности государственной регистрации без личного участия правообладателя или его законного представителя:	данные отсутствуют	
9	Правопритязания и сведения о наличии поступивших, но не рассмотренных заявлений о проведении государственной регистрации права (перехода, прекращения права), ограничения права или обременения объекта недвижимости, сделки в отношении объекта недвижимости:	отсутствуют	

ПОЛНОЕ НАИМЕНОВАНИЕ ДОЛЖНОСТИ	ДОКУМЕНТ ПОДПИСАН
	ЭЛЕКТРОННОЙ ПОДПИСЬЮ
	Сертификат: 64575127400433310920052813943906360 Владелец: ФЕДЕРАЛЬНАЯ СЛУЖБА ГОСУДАРСТВЕННОЙ РЕГИСТРАЦИИ, КАДАСТРА И КАРТОГРАФИИ Действителен с 17.05.2022 по 10.08.2023
	ИНИЦИАЛЫ, ФАМИЛИЯ







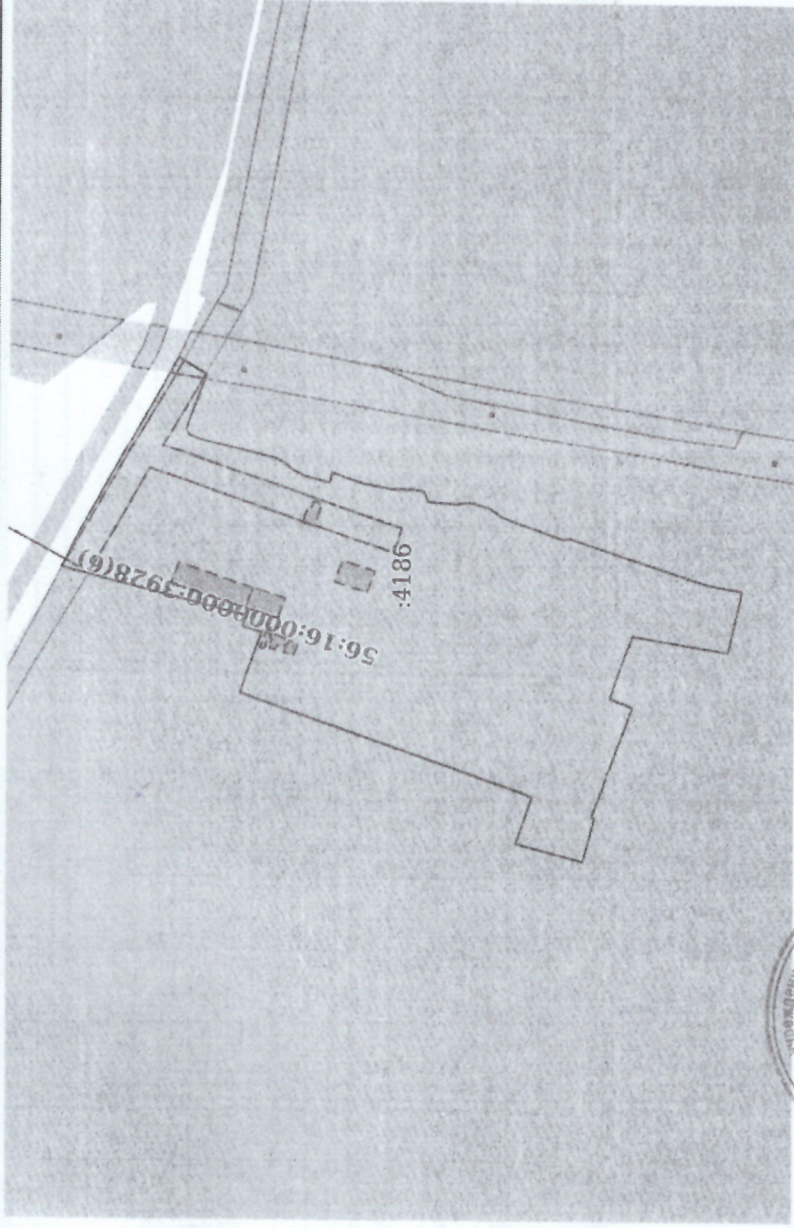


Выписка из Единого государственного реестра недвижимости об основных характеристиках и зарегистрированных правах на объект недвижимости

Описание местоположения земельного участка

Земельный участок	
вид объекта недвижимости	
Лист № 1 раздела 3	Всего листов раздела 3: 1
Всего листов выписки: 4	Всего разделов: 3
02.11.2022г.	
Кадастровый номер: 56:16:0000000:4186	

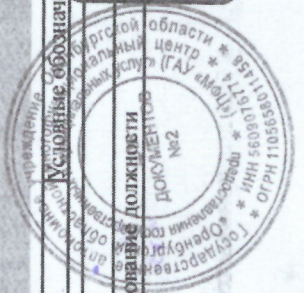
План (чертеж, схема) земельного участка



Масштаб 1:6000

Условные обозначения:

ДОКУМЕНТ ПОДПИСАН  
ЭЛЕКТРОННОЙ ПОДПИСЬЮ  
Сертификат: 6457512740943343109200328139839206360  
Владелец: ФЕДЕРАЛЬНАЯ СЛУЖБА ГОСУДАРСТВЕННОЙ  
РЕГИСТРАЦИИ, КАДАСТРА И КАРТОГРАФИИ  
Действителен с 17.05.2022 по 10.08.2023



Полное наименование должности Документ №2

инициалы, фамилия  
ГАУ «МФЦ» г. Оренбург, Шарлыкское шоссе, д. 1/2, т. 480-480  
Документ рассчитан из ФГИС ЕГРН  
«07» 11 2022 г. часов 15 минут  
Ведущий специалист *Суркова О.В.*